

Утверждена

(наименование документа об утверждении, включая наименования органов государственной власти или

органов местного самоуправления, принявших решение об утверждении схемы или

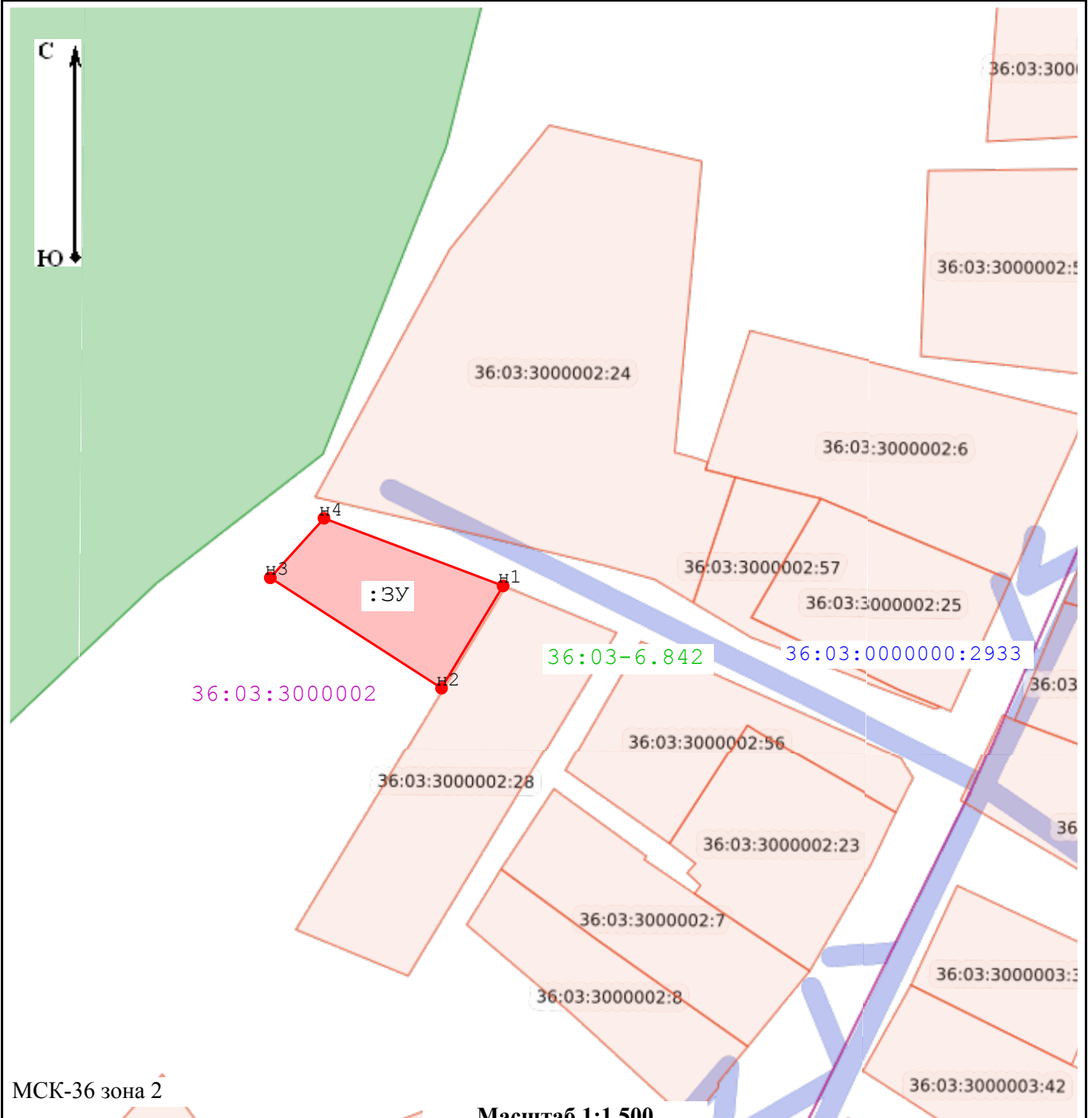
подписавших соглашение о перераспределении земельных участков)

от _____ № _____

Схема расположения земельного участка или земельных участков на кадастровом плане территории

Площадь земельного участка 1 208 м²		
<small>(указывается проектная площадь образуемого земельного участка, вычисленная с использованием федеральной государственной географической информационной системы, обеспечивающей функционирование национальной системы пространственных данных, которой является федеральная государственная географическая информационная система "Единая цифровая платформа "Национальная система пространственных данных" (далее - информационная система), или иных технологических и программных средств с округлением до 1 квадратного метра. Указанное значение площади земельного участка может быть уточнено при проведении кадастровых работ не более чем на десять процентов)</small>		
Обозначение характерных точек границ	Координаты, м	
	<small>(указываются в случае подготовки схемы расположения земельного участка с использованием информационной системы или иных технологических и программных средств. Значения координат, полученные с использованием указанных технологических и программных средств, указываются с округлением до 0,01 метра)</small>	
1	2	3
н1	325 656,66	2 198 674,72
н2	325 631,06	2 198 659,32
н3	325 658,69	2 198 616,49
н4	325 673,59	2 198 629,93
н1	325 656,66	2 198 674,72

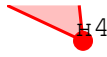

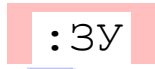

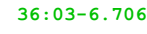

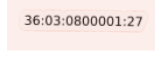


Система координат: МСК-36 зона 2



МСК-36 зона 2

Масштаб 1:1 500

Условные обозначения:

-  H4 - характерная точка границы вновь образуемого земельного участка, сведения о которой отсутствуют в ЕГРН
-  - вновь образованная часть границы, сведения о которой достаточны для определения ее местоположения
-  :ЗУ - условный номер вновь образуемого земельного участка
-  - граница охранной зоны инженерных коммуникаций (ЗУОИТ)
-  36:03-6.706 - номер ЗОУИТ
-  - граница земельного участка внесенного в ЕГРН
-  36:03:0800001:27 - кадастровый номер земельного участка внесенного в ЕГРН
-  - граница сооружения (водопровод)
-  36:01:0000000:3028 - кадастровый номер сооружения